



厚岸町ハガードマップラリー ミッション湖北

班

☆ ミッションをクリアしてポイントを集めよう！

☆ 班で行動しよう！

☆ 交通安全に気を付け、歩道や横断歩道がある時は、必ずそこを歩こう！

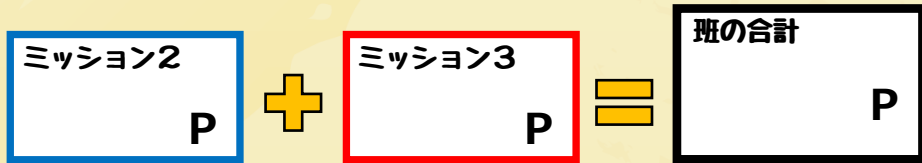
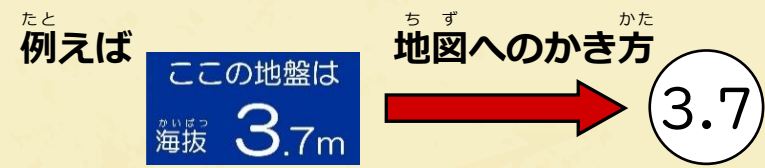
☆ 道に迷った時は、一度来た道を戻ろう！

☆ 町の人に、進んであいさつをしよう！

ミッション2：海拔ポイントを集めよ！

「海拔〇m」の表示を探して、地図にかきこもう！

その数字がポイント (P) になるぞ！



ミッション1：時間内にコンクリエに避難 (ゴール) せよ！

コンクリエに : までに到着しよう！

【ヒント】

☆ 厚岸駅横の歩道橋でコンクリエの方に進むことができます！

海拔〇m	見つけた数	ポイント (P)
例) 3.7	× 1	= 3.7 P
例 2	× 4	= 8 P
	×	= P
	×	= P
	×	= P
	×	= P
	×	= P
	×	= P
	×	= P
	×	= P
	×	= P
ミッション2の合計		P



厚岸町ハザードマップラリー ミッション湖北

班
















ミッション3：避難場所や避難表示など（チェックポイント）を探し出せ！

ミッション3の合計
P

写真と同じ場所（チェックポイント）を探そう！ 見つけたら、写真にある「ひらがな」を地図にかきこもう！ 地図にかきこんだ写真には○をつけておこう！

湖北エリア①

湖北エリア②

<p>た</p>  <p>5 P</p>	<p>ち</p>  <p>10 P</p>	<p>つ</p>  <p>5 P</p>	<p>て</p>  <p>10 P</p>	<p>と</p>  <p>20 P</p>
<p>な</p>  <p>5 P</p>	<p>に</p>  <p>10 P</p>	<p>ぬ</p>  <p>5 P</p>	<p>ね</p>  <p>10 P</p>	<p>の</p>  <p>20 P</p>
<p>は</p>  <p>20 P</p>	<p>ひ</p>  <p>10 P</p>	<p>ふ</p>  <p>10 P</p>	<p>へ</p>  <p>10 P</p>	<p>ほ</p>  <p>30 P</p>